


















Cette minute corrigée et remplacée la minute 4 857 du sous-signe.  
 Lévis, le 1er décembre 2022  
 Par:   
 arpenteur-géomètre


**CERTIFICAT DE LOCALISATION (PLAN)**

Lot(s) 4 287 335  
 Cadastre du Québec  
 Circonscription foncière de Lévis  
 Municipalité de la ville de Lévis (arrondissement Desjardins)

-  Reperer
-  Borne-fontaine
-  Poteau
-  Fils aériens
-  Hauban
-  Lampadaire
-  Feux de circulation
-  Regard pluvial
-  Regard sanitaire
-  Vanne d'eau
-  Regard
-  Bord de fossé
-  Centre fossé
-  Clôture
-  Bas de talus
-  Haut de talus


Echelle: 1:300  
 Zone(s): 12899  
 Dossier: 25 421-1  
 Calcul: JT20084017  
 Date(s) des opérations: 28-11-2022

Note: les mesures indiquées sur ce plan sont en mètres (SI).  
 Minute 4 859  
 Lévis, le 1<sup>er</sup> décembre 2022  
 Par:   
 Alexis Carrier-Couliet  
 arpenteur-géomètre

Copie corrigée et remplacée la minute 4 857 du sous-signe.  
 Par:   
 arpenteur-géomètre

**GP L C**  
 Arpenteurs Géomètres  
 418 843-1433  
 info@gplic.ca  
 gplic.ca



Lévis, le 1<sup>er</sup> décembre 2022  
 Par:   
 arpenteur-géomètre

5 098 036  
 Bâtiment en construction

4 287 335  
 sup.: 7 036,1 m<sup>2</sup>

4 287 336  
 Bâtiment

2 059 439  
 RUE DU FERBLANTIER

2 295 789  
 ROUTE DU PRÉSIDENT-KENNEDY

